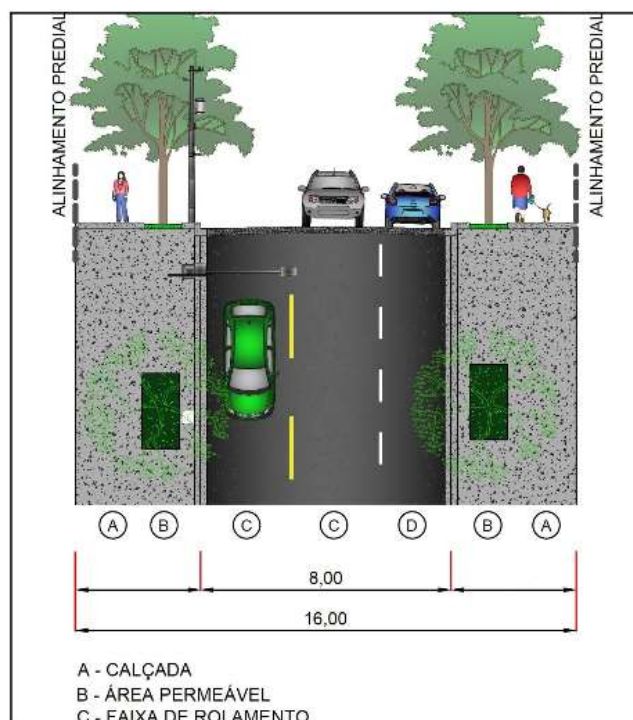
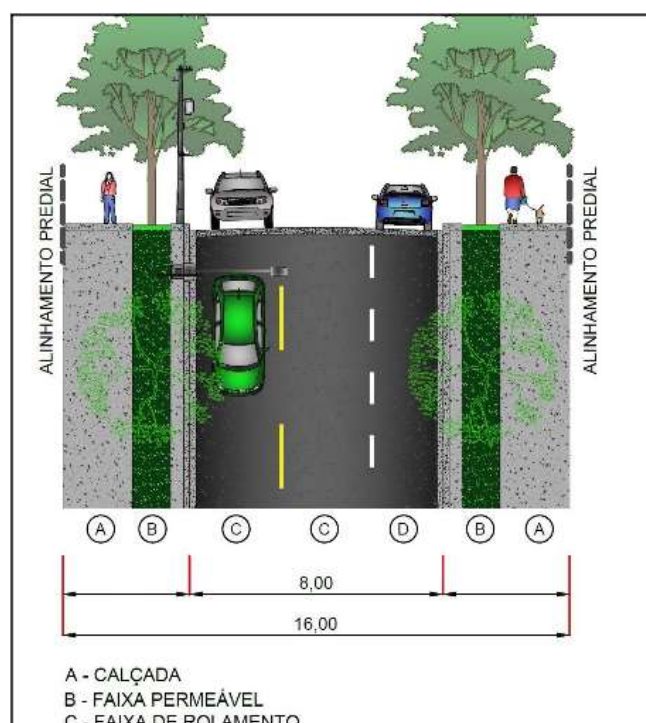


## ANEXO II - PERFIS DAS DIRETRIZES VIÁRIAS



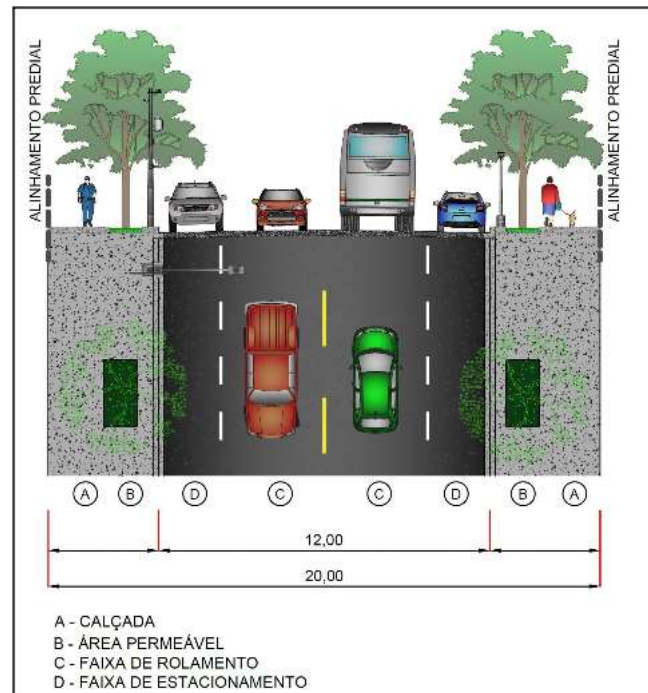
Desenho sem Escala

Figura I - Via Local com faixas permeáveis no entorno da arborização urbana.



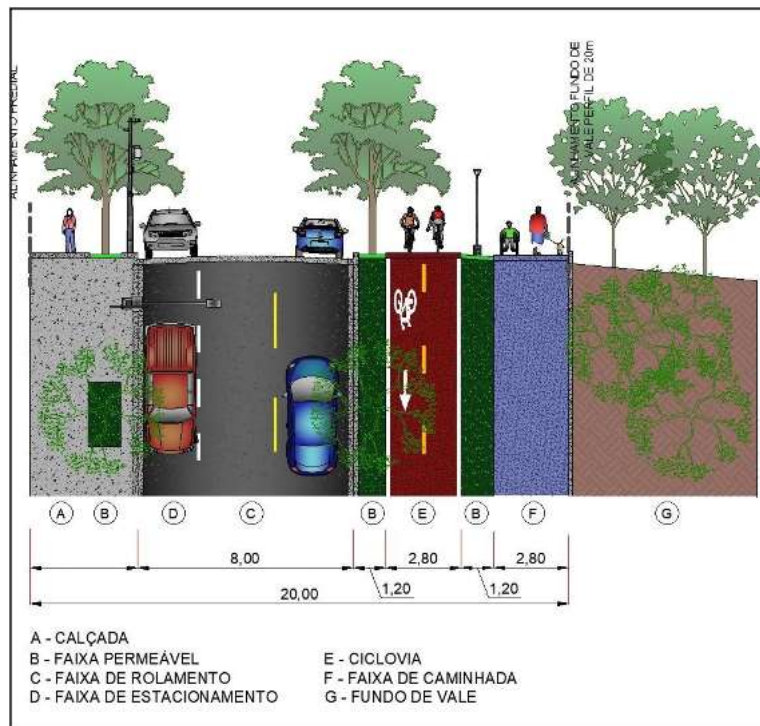
Desenho sem Escala

Figura II - Via Local com faixa permeável linear.



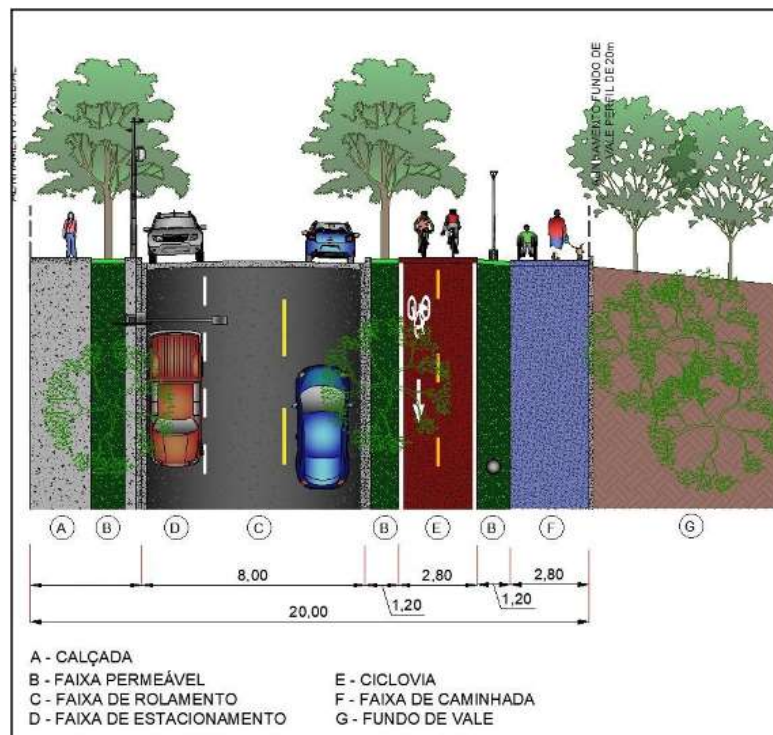
Desenho sem Escala

Figura III - Via Local e Industrial com faixas permeáveis no entorno da arborização urbana.



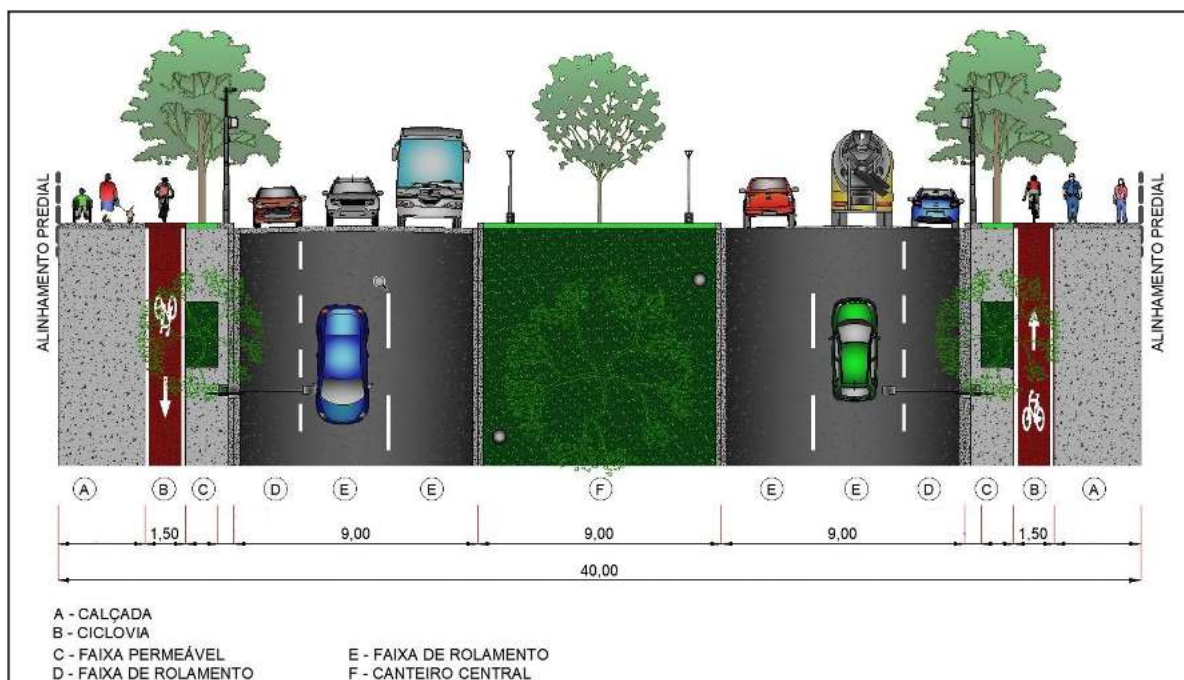
Desenho sem Escala

Figura IV - Via Paisagística com faixas permeáveis no entorno da arborização urbana.



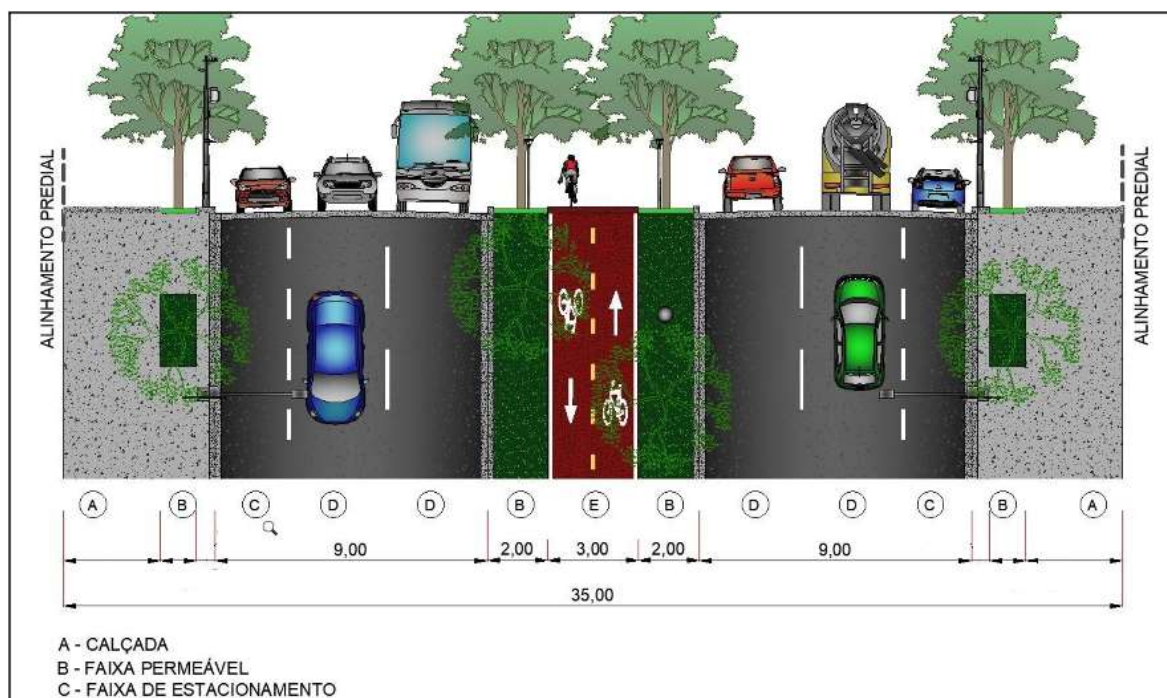
Desenho sem Escala

Figura V - Via Paisagística com faixa permeável linear.



Desenho sem Escala

Figura VI - Novas avenidas com faixas permeáveis no entorno da arborização urbana.



Desenho sem Escala

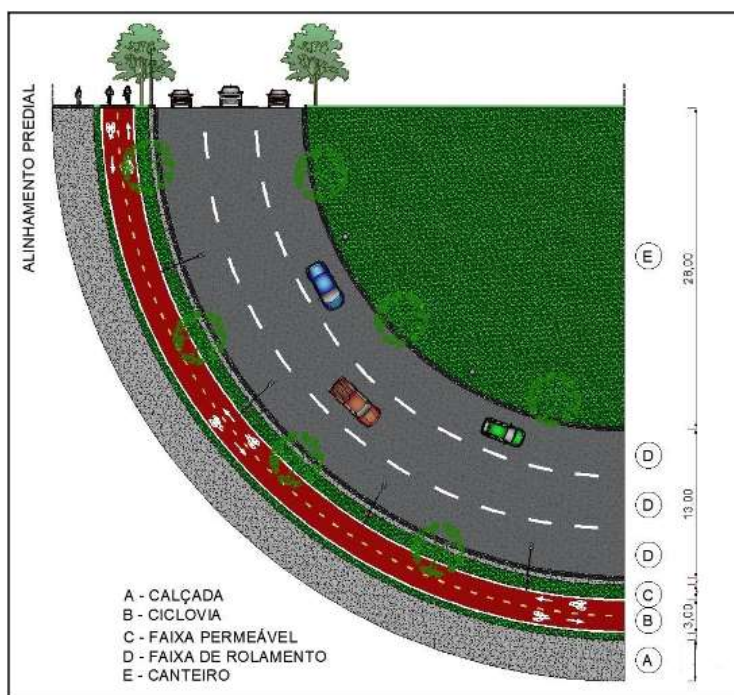
Figura VII - Prolongamento das avenidas existentes com faixas permeáveis no entorno da arborização urbana.





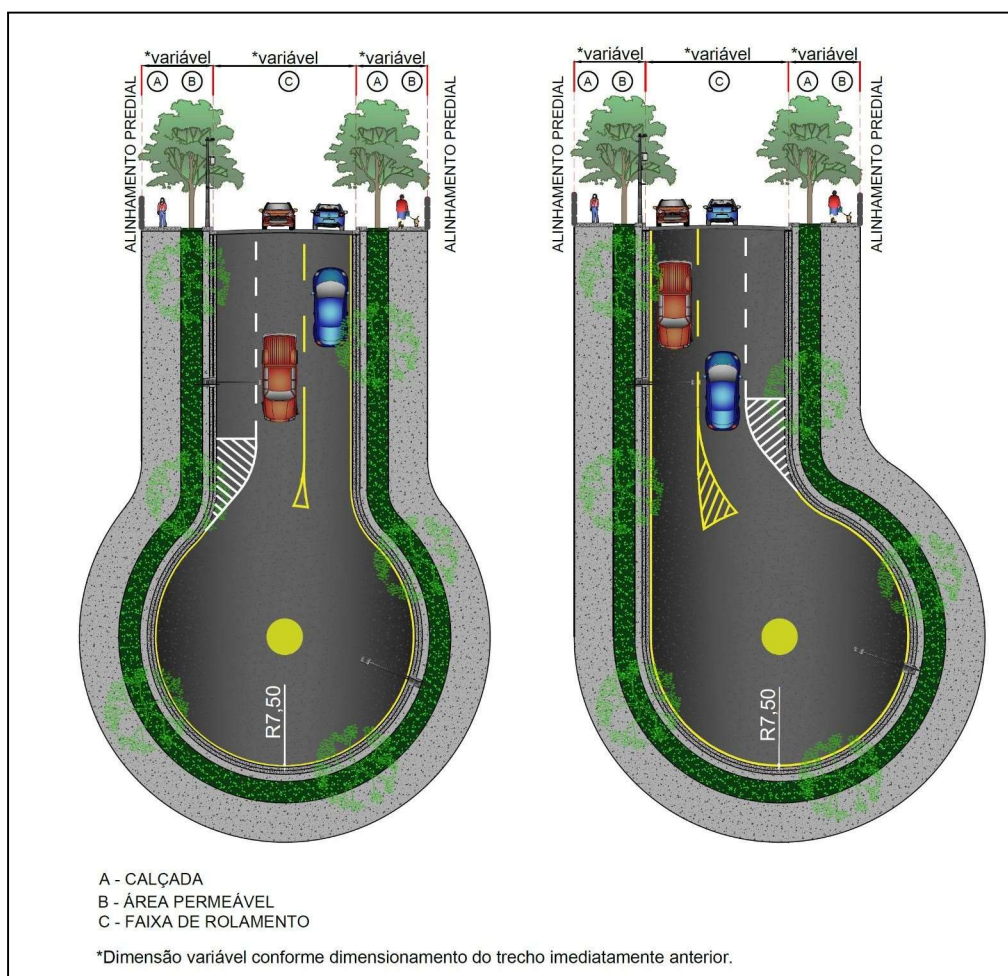
Desenho sem Escala

Figura VIII - Avenida com torre de alta tensão e faixas permeáveis no entorno da arborização urbana.



Desenho sem Escala

Figura IX - Rotatória com faixa permeável linear.



Desenho sem Escala

Figura X - Bolsão de Retorno/"Cul-de-Sac" com faixa permeável linear.